



Aus unserer Bücherei



Ingrid Pilz, WANDERPARADIES KÄRNTEN

Verlagsgruppe Styria, Wien-Graz-Klagenfurt, 2. aktualisierte Auflage, 2013

In einem großen Bogen (ver-)führt uns Ingrid Pilz von der Koralm über die Saualm, die Nockberge, die Hohen Tauern, die Schobergruppe, die Kreuzeckgruppe, die Lienzer Dolomiten, den Karnischen Hauptkamm, die Gailtaler Alpen und die Karawanken auf 103 Wanderungen. Es sind nicht nur Gipfel, die erstiegen sein wollen, sondern auch Ziele im Talbereich, Almen, Burgen, Schluchten oder Höhlen, die in gewohnt prachtvollen Fotos und mit sachkundigen Texten vorgestellt werden. Ein beigelegter Tourenführer enthält die wichtigsten Angaben zu allen Wanderungen – samt Kartenausschnitten mit eingetragenen Routen.



Dieter Buck, GENUSSWANDEREN IN KÄRNTEN

Verlagsgruppe Styria, Wien-Graz-Klagenfurt, 2013

Ich möchte dieses Buch fast als „kleinen Bruder“ des oben erwähnten Bandes von Ingrid Pilz bezeichnen. Es enthält 50 Vorschläge für Wanderungen, diese sind gemütlicher (sie erfordern keine geübten Bergsteiger) und kürzer (sie dauern zwischen ein und vier Stunden) und sind daher vor allem für Familien mit Kindern und/oder für Senioren bestens geeignet. Der Beschreibung des Wegverlaufes sind Tourenkärtchen mit eingetragener Route und stichwortartig die wichtigsten Daten beigelegt. Dazu kommen Geschichten und Beiträge aus der Geschichte, die das Buch auch zu einem Lesegenuss machen.



Tatjana Gregoritsch, WÖRTHERSEE WANDERUNGEN

Verlagsgruppe Styria, Wien-Graz-Klagenfurt, 2013

Dieses neue Buch enthält „55 Touren für jede Jahreszeit“, wie sie der Untertitel benennt. Das beschriebene Gebiet erstreckt sich auch auf die weitere Umgebung des Wörthersees; so sind beispielsweise auch die Ruine Eichelberg, der Hohe Gallin, das Schloss Seltenheim oder der Vorschlag für einen Ausflug südlich des Hafnersees enthalten. Die Wanderungen sind ganz leicht und noch etwas kürzer

als in Bucks „Genusswanderungen“. Tatjana Gregoritsch erwähnt ebenfalls viel Erlebens- und Sehenswertes entlang der Wege. Lediglich die Beschreibung der Wege musste wegen des Verzichts auf Tourenkärtchen ausführlich sein.

Gisela Hopfmüller/Franz Hlavac, FRIAUL ERLEBEN

Verlagsgruppe Styria, Wien-Graz-Klagenfurt, 2013


Das bekannte Journalisten-Ehepaar Hopfmüller-Hlavac lebt schon seit mehr als 10 Jahren in Varmo, einem Ort halbwegs zwischen Codroipo und Latisana. Von dort aus haben die beiden Friaul, seine Bevölkerung, die Kultur und die Natur gründlich erkundet. Ein sehens- und lesenswertes Ergebnis ihrer Wanderungen, Fahrten und Kontakte ist dieses Buch, das den Pflanzen, der Küche und der Lebensfreude gewidmet ist. So erzählen sie etwa über den Asparagus (Spargel), Oliven, Pfirsiche und Wein, oder auch über das Handwerk und Bräuche im Friaul. Dazu kommen Rezepte und Tipps für Einkäufe oder Gaststätten. Auf nach Friaul!



Hans Messner, SLOWENIEN – Genussland zwischen Alpen und Adria

Verlagsgruppe Styria, Wien-Graz-Klagenfurt, 2013

Das oben erwähnte „Genussland“ erstreckt sich im Sinne des Titels auf das Berg- und Hügelland, den Karst und das Küstenland im Westen Sloweniens. Der Autor (ver-)führt den Leser also von Kranjska Gora (Kronau) über den Predil-Pass in das Tal der Soča (Isonzo), weiter in die Goriška Brda mit ihren hervorragenden Weinen und Kirschen, über Görz in das Vipava-Tal und schließlich zum Karst und nach Slowenisch Istrien. Zum Genuss gehören natürlich Hinweise auf Gaststätten und Winzer, aber auch auf Sehenswürdigkeiten. Der Text wird durch hervorragende Fotos von Marion und Martin Assam ergänzt.



Gerd Klotz, Gebietsführer GRAN PARADISO

Bergverlag Rother, München. 7., neu bearbeitete Auflage, 2013

Nach so vielen Wanderungen begeben wir uns nun ins Hochgebirge. Gerd Klotz hat seinen Führer, der für Wanderer, Bergsteiger und Kletterer verfasst ist, mit größter Sorgfalt und mit sicher noch mehr Aufwand auf einen wirklich aktuellen Stand gebracht. So beschreibt er neue Wege und Routen, die wegen des auch in der Paradiso-Gruppe starken Rückgangs der Gletscher angelegt worden sind (z.B. neuer Normalweg oder 2008 eingerichteter Klettersteig von Südwesten auf den Gran Paradiso). Neben den wichtigsten Daten

